

10, 2024

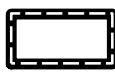





Consolidation and Amendments /
Amendement au plan directeur approuvé

**Pinecrest and Queensview Stations /
Stations Pinecrest et Queensview**

SECONDARY PLAN - Volume 2
Schedule D - Properties Subject to
Site-Specific Policies



PLAN SECONDAIRE - Volume 2
Annexe D - Propriétés soumises à
des politiques spécifiques au site

-  Secondary Plan Boundary /
Limite du plan secondaire
-  Secteur Pinecrest Sector
-  Secteur Foster Farm Sector
-  Secteur Queensview Sector
-  Secteur Promenade Morrison Drive Sector
-  Secteur Iris-Baxter Sector

-  SITE-SPECIFIC POLICIES /
POLITIQUE SPÉCIFIQUES AU SITE
- Secteur Pinecrest Sector**
930 rue Watson Street
2825 rue St Stephen's Street
1085 avenue Grenon Avenue
985 and 1100 chemin Pinecrest Road
2821, 2829, 2865, and 2998 avenue Dumaurier Avenue
- Secteur Queensview Sector**
2550, 2600, 2615, 2650, 2655, 2675, 2670, 2680, 2700, 2705, and 2725 prom. Queensview Drive
1061 chemin Pinecrest Road
2553 and 2576 avenue Severn Avenue
847, 999, 1003 and 1007 avenue Connaught Avenue
2720 chemin Richmond Road

- Secteur Baxter-Iris Sector**
2155, 2179, 2221 and 2267 prom. Elmira Drive
2453, 2685, 2735, and 2745 rue Iris Street
1105 chemin Cobden Road
1050, 1101 and 1119 chemin Baxter Road
1263, 1269, 1279, 1289, and 1291 chemin McWatters Road
- Secteur Promenade Morrison Drive Sector**
1070, 1090, 1120, and 1130 chemin Morrison Drive



O-Train

DRAFT



Planning, Real Estate and Economic Development Department,
Geospatial Analytics, Technology and Solutions
Direction générale de la planification, de l'immobilier et du développement économique,
Analyse géospatiale, technologie et solutions

