






2014 Zoning Review / Révision du zonage de 2014

**Somerset Street Traditional Mainstreet
Rue principale traditionnelle, rue Somerset**

**Building Height and Permitted Uses Review
Examen de la hauteur des bâtiments et des utilisations autorisées**

Map #1 / Carte n°1

-  Preliminary Zoning Review Area / Secteur d'examen de zonage préliminaire
-  Other Area Under Review / Autre secteur faisant l'objet d'un examen de zonage
-  Existing Zone Boundary / Limites actuelles de la zone
-  Heritage Overlay / Désignation patrimoniale
-  Proposed Zoning / Le zonage proposé

Area E to be rezoned from TM[112] H(16) to TM[xxxx] H(16) / Secteur E devant être rezoné de TM[112] H(16) à TM[xxxx] H(16)
 Area S to be rezoned from TM[112] H(16) to TM H(16) / Secteur S devant être rezoné de TM[112] H(16) à TM H(16)