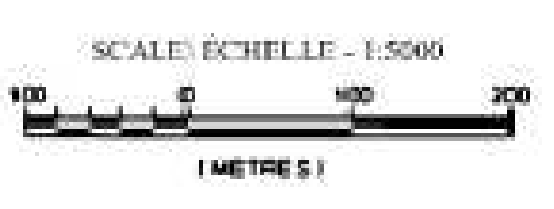
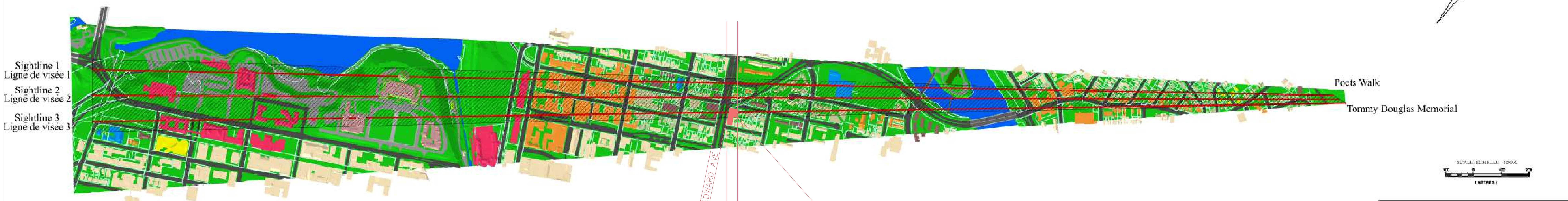

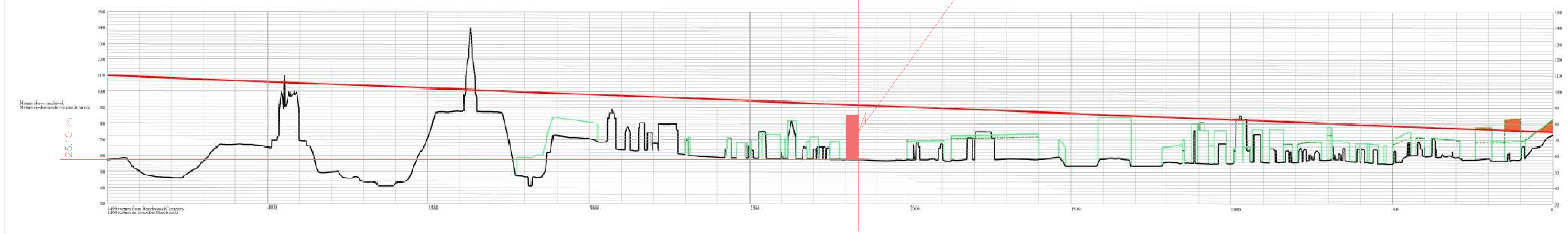


Beechwood Cemetery View Protection Study: View Profiles : Sightline 1

Étude sur la protection des vues au cimetière Beechwood : Profils des vues : Ligne de visée 1



Sightline 1 \ Ligne de visée 1



Legend / Légende

	Viewshed Protection Line (View Line) Ligne de protection de la visibilité (Ligne de vue)
	Existing Surface Profile Profil de surface actuel
	Zoning Area Above View Line Secteur de zonage au-dessus de la ligne de vue
	Profile of Existing Zoning Heights Profil des hauteurs des zonages existants
	Profile of Zoning Heights from Comprehensive Zoning By-law Profil des hauteurs de zonage du Règlement général de zonage

Ottawa
CORPORATE SERVICES DEPARTMENT
SURVEYS AND MAPPING
Services généraux
Levés et cartographie

Beechwood Cemetery View Protection Study
Étude sur la protection des vues au cimetière Beechwood

View Profiles : Sightline 1
Profils des vues : Ligne de visée 1

April 25 2007 J. Kingma / S. Perkins